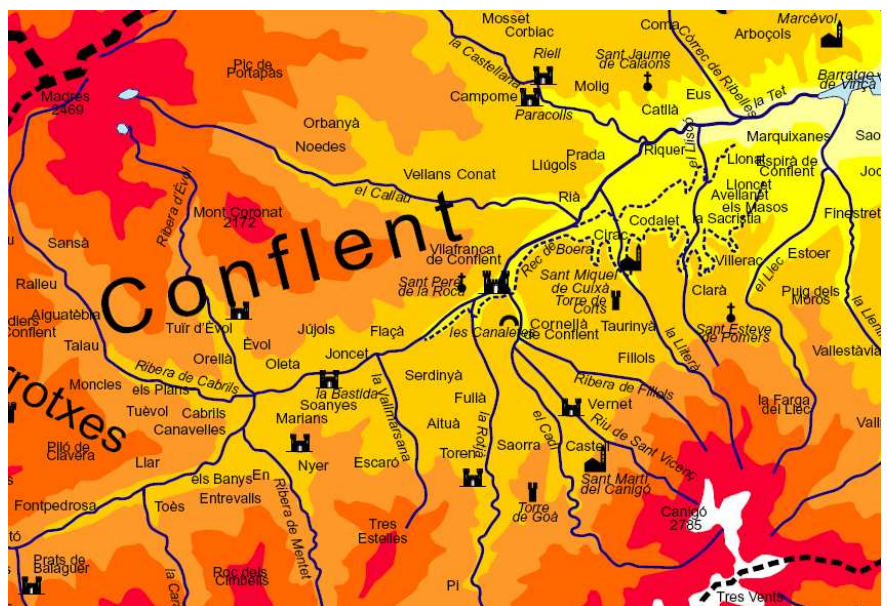




Vous voici au début d'un parcours qui vous amènera à découvrir le Conflent au travers de multiples énigmes et chasses aux trésors virtuels. Vous y retrouverez les traces de son passé le plus ancien jusqu'à quelques anecdotes culturelles plus récentes ainsi que des particularités étonnantes de cette belle région.



Carte de la zone concernée →



HELAS ! C'est (volontairement) une très vieille carte où les noms des villes sont marqués en catalan !

Cette chasse au trésor se déroulera en 2 temps

1. Retrouver les villes étapes
2. Chercher leurs particularités, anecdotes, faits historiques ou culturels.



**Découverte des villes étapes par ENIGMES (2 indices + 1 photo par ville)**

**Ville 1 :** MOT MOT MOT MOT MOT MOT MOT

Je suis arrosée par la Castellane.

Voici mon monument le plus célèbre et le plus odorant. →



**Ville 2 :** +A=DERAPAS +E=DRAPEES +I=RAPIDES +O=RAPSODE +U=DUPERAS

En T9 : 772337

Mon Trésor est protégé par St Pierre. →



**Ville 3 :**



Je suis une station thermale.

L'Église et le château Comtal. →



**Ville 4 :** Je suis en Conflent mais aussi en Lauragais, et sur Saône.

Voici la signature de mon architecte. →



Ma gare est le point de départ d'un célèbre tortillard jaune.

**Attention !**

**A vous d'organiser votre parcours pour ne pas trop parcourir de Km,  
les énigmes de chaque ville étant indépendantes.**



**Ville 1 :**

Le nom de cette ville est :



En suivant le fil de la Castellane et après avoir traversé une Oasis, vous arriverez dans un des plus beaux villages de France. Garez-vous près de sa fameuse tour pour commencer votre Rando-Nez ! Un sympathique chat noir réduit au 1/400ème pourra vous aider à répondre à la première question.



**Question 1 :**

Quelle est la devise de la ville ?

Allez ensuite tester vos capacités olfactives dans la Tour.

Avant même d'utiliser le colimaçon vous devriez être capable de répondre à la question suivante :



**Question 2 :**



Mousse de chêne



Ciste



Patchouli



Vétiver

Quel parfum insulaire obtient-on avec le mélange de ces 4 essences ?



**Question 3 :**

A la manière de tous les spécialistes et afin de neutraliser votre odorat,

Entre 2 tests de parfum quel produit en grain irez-vous respirer ?



**Question 4 :**


Ne quittez pas les abords de ce monument avant d'avoir calculé le temps que cette ville a passé sous domination Aragonaise entre le traité de Corbeil et celui des Pyrénées.

La domination Aragonaise a duré :

ans



Partez maintenant vers la carrer de les Eres pour un petit jeu d'observation.


 Question 5 :

Grace à un truquage, un élément important a été retiré de cette photo, lequel ?

Il manque :



L'enquête suivante vous emmène près du parapet :


 Question 6 :

Quelle était la vocation de ce bâtiment au XIXème ?

Ce bâtiment était :




Suivez les sinuosités de l'ancienne enceinte du XIIIème siècle jusqu'à la petite Chapelle. Observez la fontaine qui la jouxte attentivement et expliquez

 Question 7 :

Pourquoi elle n'a jamais peur ?



Retrouvez la rue toute proche qui réunissait tous les artisans.

 Question 8 :

Quel était le métier de celui qui habitait ici ?



Poursuivez cette rue en direction de la place où se trouve cet animal, mais prenez l'escalier qui la précède et montez jusqu'à la maison du juge.






Question 9 :

Ses initiales ont eu un grand succès cinématographique.  
Saurez-vous les retrouver au-dessus de la porte suivante.



Initiales du juge :

Laissez-vous maintenant guider par le petit homme blanc jusqu'au Plaçal.  
Le message solaire codé vous aidera à déterminer quelle activité culturelle s'y déroule chaque été.



3L S1L S'5IXECA 2E4 TOTHOM  
EL 3OL 4'AIXECA P5R T26HO1



Question 10 :

L'activité culturelle est : \_ \_ \_ \_ \_ - \_ \_ \_ \_ \_


Quittez le Plaçal vers le Nord et dirigez-vous vers le cimetière. Repérez l'étendoir à linge municipal.



Question 11 :

A combien d'heures de marche au Pic de Rossello êtes-vous ?

La question suivante nécessitera forcément l'aide de la population locale ...  
Quel est le nom officiel du rongeur aquatique en voie de disparition que l'on peut rencontrer ici et qui est surnommé le « ratoli à trompette » (voir photo)



Question 12 :

Cet animal est un :



**Ville 2 :**



Votre premier pôle d'intérêt sera ce bâtiment ci contre, situé près du rond point de la montagne préférée des Catalans. (Attention messieurs mettez vos CB à l'abri !)



**Question 13 :**

Quelle est la dureté maximale du Grenat ?




**Question 14 :**

De quelle couleur est l'ugarovite ?



**Question 15 :**

Quel est le nom de cet objet ?



**Question 16 :** Retrouvez le premier métal cité par la loi du 19 Brumaire.

Quelle est la pureté du métal précieux utilisé ?



**Question 17 :** Dans la technique brevetée par cet atelier, quel matériau recouvre depuis 2003 le paillon pour donner l'éclat particulier à ses productions ?

Matériau utilisé :





Question 18 : Parmi les croix suivantes, retrouvez la croix traditionnelle catalane.

- Indice 1 : La croix Badine a 4 formes de bijoux différents
- Indice 2 : la croix occitane est celle portant le moins de bijoux
- Indice 3 : Il y a moins de bijoux sur la croix de st Jacques que sur la croix Catalane
- Indice 4 : Seule la croix Grecque n'a pas de joyau rond
- Indice 5 : La croix Catalane n'est pas articulée



Croix 1



Croix 2



Croix 3



Croix 4



Croix 5

La croix traditionnelle catalane est la croix n°

Rendez-vous à présent au centre du village pour y admirer Le plus grand retable baroque de France. Avant de pénétrer dans l'église, repérez la Maison Jacomet, maison du XV<sup>ème</sup> siècle à colombage et de couleur orange. Ce bâtiment est le plus proche de l'angle de l'église où les bâtisseurs facétieux du moyen ont gravé une marque de bière sur les murs (;.)



Question 19 :

La marque de bière est :

Rentrez dans l'église en respectant le silence de ce lieu pour y admirer le fameux retable.



Question 20 :

Qui fut son auteur en 1699 ?



Question 21 :

Quel personnage y occupe la position la plus haute ?



Retrouvez la plaque de marbre de 1696 en photo ci-contre pour connaître votre prochaine destination.

**Clé de décodage :**

La lettre X du mot AXPONATO devient 13.3.2

2.3.5	3.2.7	3.4.1	4.3.4	8.3.1

7.3.1	9.2.5	4.4.4	10.1.5	12.2.2

5.5.5	13.2.1	6.3.7	12.3.5	7.3.4	1.1.7



Question 22 :

De quel instrument jouait cet artiste ?



Question 23 :

Quel hymne lui est attribué ?



Question 24 :

Quelle était sa marque de cigare préférée ?



Question 25 : Il a créé en 1950 un Festival en l'honneur d'un musicien mort 200 ans plus tôt.

Ce musicien est :





Ville 3 :

Le nom de cette ville est :



RDV au centre du village, Place 1789 au pt de départ de « La course du Canigó », célèbre épreuve sportive qui propose de gravir en courant le sommet symbole de la catalogne et de redescendre de même.

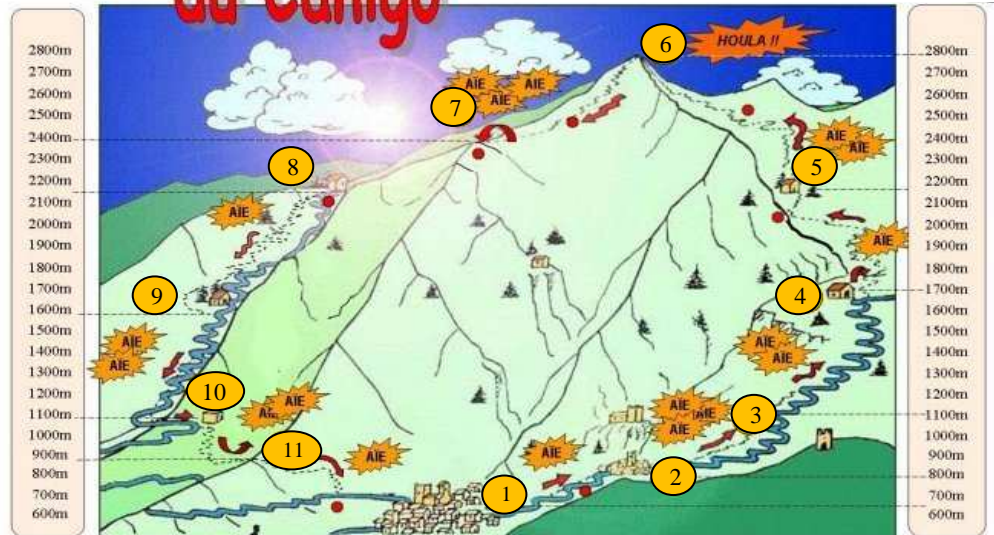
Votre première enquête consistera à retrouver comment écrire la lettre catalane « ó » équivalente à « ou » en français, sur votre ordinateur. La solution consiste à appuyer simultanément **ALT et Oxyz**, où les inconnues xyz valent respectivement (Aidez-vous de la carte officielle et des connaissances de la population) :

## Championnat du Canigó

x = Casteil,

y = Mariailles,

z = Col de jou,



Question 26 :

Les valeurs trouvées sont : x =                      y =                      z =

Les fans de cette course ne sauraient se contenter d'une seule montée ! Quel est le deuxième pic escaladé (Repère n°7 et célébrant un grand militaire catalan)



Question 27 :

Le deuxième pic (alt 2413m) est le Pic :



Partons maintenant en balade dans les rues de la ville !

- Marianne sera votre 1<sup>er</sup> repère
- Puis vous empruntez la rue du chauffeur de lait en vous assurant que le 4 est un fan du Barça.
- Prenez ensuite la direction de Saturnin, que vous délaisserez pour admirer cet araucaria.



2 Personnes assises vous attendent. Ils sont amis de longue date.



Question 28 :

A quelle année remonte exactement cette harmonie chaleureuse ?

Derrière eux malgré tout, des choses se trament et des couples se forment.  
Notez l'association bizarre du riz et des cigares !!



Question 29 :

De quels pays proviennent-ils ?

Reprenez votre périple

- en laissant sur votre droite ce dolmen
- et en descendant vers la marque suivante
- En arrivant à la place du Maire catalan 5 choix s'offrent à vous, c'est un moment capital
- choisissez celui qui vous donnera le meilleur point de vue.
- Prenez la prochaine à gauche, c'est une rue à très forte inclinaison.




Question 30 :

Quel est son nom ?

- Cette rue taillée à même la roche par endroits vous rappelle la tradition minière des environs.
- Prenez à bâbord sur la Riberette et passez sous le tunnel de marbre rose.



- Les lavandières vous indiquent la direction d'une princesse.
- En face d'elle des travailleuses peuvent faire leur travail en famille et les mains au chaud.


 Question 31 :

Combien peuvent travailler en même temps?



- Faites quelques mètres et traversez le Chariot de supermarché pour vous rendre vers l'Hotel des Lusitaniens.


Le plus célèbre des curistes, d'origine britannique, auteur d'un célèbre livre sur les régions luxuriantes de l'Inde séjourna ici vers 1910. Il est commémoré par cet ouvrage d'art.

 Question 32 :

De qui s'agit-il ?

- Parcourez le parc du Fou Chantant à la recherche du « Gardien du temps »

Celui-ci veille sur un arbre particulier, par sa taille mais aussi par son nom puisqu'il est formé de 2 consonnes et des 5 voyelles AEIOU


 Question 33 :

Quel est cet arbre ?



Votre dernière mission se déroulera sous les bandits manchots où vous devrez retrouver : une Fausse agate géante, une trace de pas et un hippocampe.


Tarif réduit sur présentation de ce document.

 Question 34 :

Quels dépôts ont rempli la fausse agate ?






 Question 35 :

Quel animal a laissé cette trace de pas ?



 Question 36 :


En quelle matière est cet Hippocampe ?




Ville 4 :

*Vauban*

Parmi toutes les entrées monumentales de la ville choisir celle bâtie en 1783.  
Ne partez pas à la chasse aux cèpes et aux girolles avant d'avoir noté son élévation.  
Muni de cette information, Recherchez auprès du Dauphin l'instrument de 1892.


 Question 37 :

Combien de mètres au-dessus de la porte se situe-t-il ?

 Question 38 :

Combien de jours par an est-il juste sans correction ?

Empruntez la rue de l'apôtre dont vous voyez ici une partie  
Et retrouvez sa statue en bois au dessus de l'échoppe d'un artisan.

 Question 39 :


A quel n° se situe-t-elle ?






Rejoignez dès que possible le chemin de ronde nord.  
Dirigez-vous vers la Boucherie et passez sous le Gardien des Clés.  
Après avoir eu la Têt aux pieds, votre passage est bloqué pour votre sécurité par une porte.  
Respectez scrupuleusement ses consignes de prudence avant de la franchir.  
Il y a 3 barres de fer là où vous n'en auriez trouvé que 2 habituellement !  
Cette 3ème barre alimente le Petit Canari en énergie, ne la touchez sous aucun prétexte (risque mortel).



 Question 40 :


Quelle tension délivre-t-elle ?

Poursuivez votre route jusqu'à l'entrée du souterrain.  
Il détient le record mondial des escaliers couverts.

 Question 41 :

Combien de marche compte-t-il ?


Par chance pour vous nous ne vous demanderons pas de les gravir, ce serait un véritable exploit sportif !  
Retournez sur vos pas en empruntant le pont à nouveau pour revenir vers le cœur du village.  
Vous aurez la mission de retrouver les mètres étalons des anciens drapiers.  
Rejoignez par une ligne virtuelle L'entrée de la Mairie et la Méridienne verte.  
Ils doivent apparaître en face de vous, verticalement.

 Question 42 :

A quel endroit sont-ils placés ?

Finissez la visite de la ville par les environs de la Porte construite en 1791.  
Une plaque de l'UNESCO vous renseigne sur 11 jumelles à cette cité.  
Recherchez parmi elles, celle qui correspond à la définition suivante :  
« Je suis 5eme si on reclasse ces villes et un ecclésiastique m'a rendu célèbre »



 Question 43 :

Quelle est cette ville ?



Revenez sur vos pas via la porte ibérique afin de débiter la visite des remparts.

Tarif réduit sur présentation de ce document.



Question 44 : La photo ci-contre représente un objet bien utile aux anciens occupants militaires de cette place-forte. (Mot d'origine italienne)



Quel est cet objet ?

Dans la même pièce retrouvez le livre qui mentionne les privilèges de la cité.



Question 45 :

Combien de clous compte-t-il ?

NB : il y a autant de clous que de visites du vagabond du roi.

Parcourez les fortifications exactement dans le sens prévu pour sa visite.  
Cherchez la tête du Marteau de Nyer, vous le trouverez près du Martinet.



Question 46 :

Quel est son poids ?



Reprenez votre balade en suivant les flèches bleues jusqu'à la tour du Diable.  
Observez alors l'état étrange du marbre rose.




Question 47 :

Quel usage étonnant en on fait les occupants ?


Dans la grande ligne droite du chemin de ronde couvert au même au Bastion de la Montagne jetez un coup d'œil par delà l'ancien fossé, vous apercevrez l'entrée de lieu que vous visiterez prochainement lorsque vous aurez fini ces épreuves. En attendant, fouillez la Montagne pour retrouver des indices.



 Question 48 :

Quel nom s'étaient donné les révoltés de 1669 ?


Rendez-vous à présent dans le Bastion de Corneilla pour y observer plus attentivement l'échauguette.

 Question 49 :

Quels sont les oiseaux qui la soutiennent ?


Dirigez-vous vers le Bastion du Dauphin jusqu'à rencontrer ce militaire qui vous invite à descendre d'un niveau. Prenez la direction de la cour intérieure. On y célèbre le bon Dagobert qui a libéré ce fort d'une courte invasion en 1793.



 Question 50 :

Combien de jours les Espagnols l'ont-ils tenu ?

Sur votre chemin vers la sortie dans le sombre tunnel du niveau inférieur qui vous emmène à nouveau à la Tour du Diable, vous remarquerez dans le premier quart de ce trajet une autographe sur le livre d'or mural laissée par un célèbre chanteur de charme d'origine espagnole.

 Question 51 :


De quelle année est datée cette signature ?

S'en est fini des vieilles pierres, quittez le château par la seule porte que vous n'aviez pas encore emprunté et qui date du Front Populaire pour vous rendre dans la Cave précédemment repérée et où vous attendent des chauves-souris, de vieux lézard et quelques barils de poudre.




Tarif réduit sur présentation de ce document.

Observez attentivement les murs de la pierre salle pour déterminer la longueur totale des boyaux explorés du réseau Fulla.


 Question 52 :

Combien de Km composent ces galeries ?


Allez directement à la Spelunke pour répondre aux 2 questions suivantes :

 Question 53 :

A quel âge Sebastien Leprestre est-il devenu ingénieur ?

 Question 54 : Josep de la Trinxeria a constitué une bande qui rejoignit les Angelets et tenta depuis cette grotte un complot contre les Français en 1674.

Comment s'appelait cette bande ?

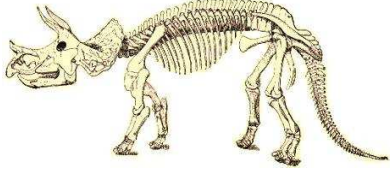
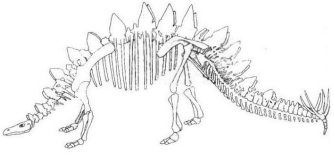
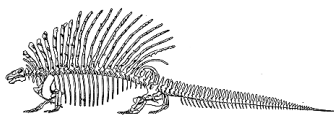
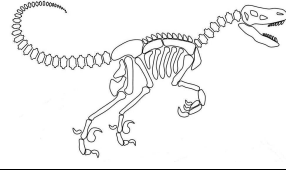
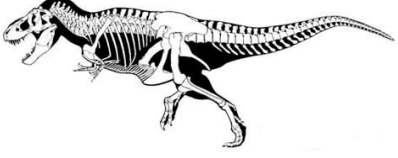

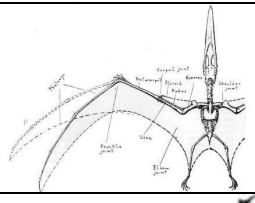
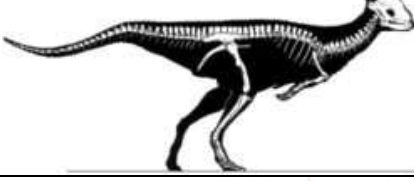

 Question 55 : (voir tableau page suivante)

Reulez dans le temps de 350 millions d'années en visitant le fond de la grotte. Essayez de rendre à chaque squelette son véritable nom en utilisant ceux de la liste suivante :

- Coelophysis
- Deinonychus
- Hedaphosaure
- Pachycephalosaure
- Parasaurolophe
- Pteranodon
- Stegosaurus
- Triceratops
- Tyrannosaure





Squelette	Carte d'identité	Nom
	<p><b>Mon nom signifie :</b> Reptile à 3 cornes  <b>Je vivais il y a :</b> 72 à 65 Ma  <b>Mes mensurations :</b> Long 9 m / 6 tonnes  <b>On m'a retrouvé ici :</b> Rocky Mountains  <b>Mes particularités :</b> Herbivore</p>	1 /
	<p><b>Mon nom signifie :</b> Reptile à toit  <b>Je vivais il y a :</b> 156 à 137 Ma  <b>Mes mensurations :</b> Haut 4 m / 2 tonnes  <b>On m'a retrouvé ici :</b> Rocky Mountains  <b>Mes particularités :</b> Epines = radiateurs</p>	2 /
	<p><b>Mon nom signifie :</b> Reptile à voile  <b>Je vivais il y a :</b> 359 à 251 Ma  <b>Mes mensurations :</b> 3m / 300 kg  <b>On m'a retrouvé ici :</b> USA, Slovaquie  <b>Mes particularités :</b> Ancêtre du caméléon</p>	3 /
	<p><b>Mon nom signifie :</b> Reptile à griffes  <b>Je vivais il y a :</b> 119 à 97 Ma  <b>Mes mensurations :</b> 4m / 70 kg  <b>On m'a retrouvé ici :</b> Rocky Mountains  <b>Mes particularités :</b> Vitesse 35 km/h</p>	4 /
	<p><b>Mon nom signifie :</b> Reptile effrayant  <b>Je vivais il y a :</b> 72 à 65 Ma  <b>Mes mensurations :</b> Long 12 m / 7 tonnes  <b>On m'a retrouvé ici :</b> Canada. Mongolie  <b>Mes particularités :</b> Le roi des prédateurs</p>	5 /
	<p><b>Mon nom signifie :</b> Reptile à forme creuse  <b>Je vivais il y a :</b> 227 à 225 Ma  <b>Mes mensurations :</b> Long 3m / 30 kg  <b>On m'a retrouvé ici :</b> Rocky Mountains  <b>Mes particularités :</b> Dents très acérées</p>	6 /
	<p><b>Mon nom signifie :</b> Reptile ailé  <b>Je vivais il y a :</b> 85 à 75 Ma  <b>Mes mensurations :</b> 7 m d'env / 20 kg  <b>On m'a retrouvé ici :</b> Cotes d'Am. Nord  <b>Mes particularités :</b> Piscivore</p>	7 /
	<p><b>Mon nom signifie :</b> Reptile à tête épaisse  <b>Je vivais il y a :</b> 72 à 65 Ma  <b>Mes mensurations :</b> 8 m / 2 tonnes  <b>On m'a retrouvé ici :</b> Rocky Mountains  <b>Mes particularités :</b> Même arme que Zizou</p>	8 /
	<p><b>Mon nom signifie :</b> Reptile à crête  <b>Je vivais il y a :</b> 83 à 65 Ma  <b>Mes mensurations :</b> 10 m / 5 tonnes  <b>On m'a retrouvé ici :</b> Rocky Mountains  <b>Mes particularités :</b> Herbivore</p>	9 /

- FIN -