



Vous voici au début d'un parcours qui vous amènera à découvrir la Salanque au travers de multiples énigmes et chasses aux trésors virtuels. Vous y retrouverez les traces de son passé le plus ancien jusqu'à quelques anecdotes culturelles plus récentes ainsi que des particularités étonnantes de cette belle région.



Délimitations : A l'intérieur de la carte ci-contre



Cette chasse au trésor se déroulera en 2 temps

1. Retrouver les 6 villes étapes
2. Chercher leurs particularités, anecdotes, faits historiques ou culturels.



Découverte des villes étapes par ENIGMES (3 indices par ville)

Ville 1 : C'est de la sauce catalane
Elle partage un étang
Pratiques une danse cubaine

Ville 2 : Champion de France à XIII en 1995, 2006 et 2007
3.14 A
Blason de la ville →



Ville 3 : Célèbre pour sa bullinada d'anguilles.
Commémoré le 10 Aout
Cette ville a un petit aérodrome

Ville 4 : M. Banet y découvrit un trésor en 1910
Devise de la ville "A mau pas, bon pas"
Photo de l'église →



Ville 5 : Organise le festival tous yeux tout
Coincée entre Bourdigou et Agly
La majorité des banderoles estivales y prennent leur envol.

Ville 6 : Cette ville est ECRRASABLE
Vous pouvez y entrer par les sorties 9 à 14 de la D83
Photo d'une des entrées de la ville →



Attention ! A vous d'organiser votre parcours pour ne pas trop parcourir de Km, les énigmes de chaque ville étant indépendantes.



Ville 1 : C'est de la sauce catalane
Elle partage un étang
Pratiques une danse cubaine

Le nom de cette ville est :

Rendez-vous à la forteresse.

1/ Quel est le nom de son architecte ?

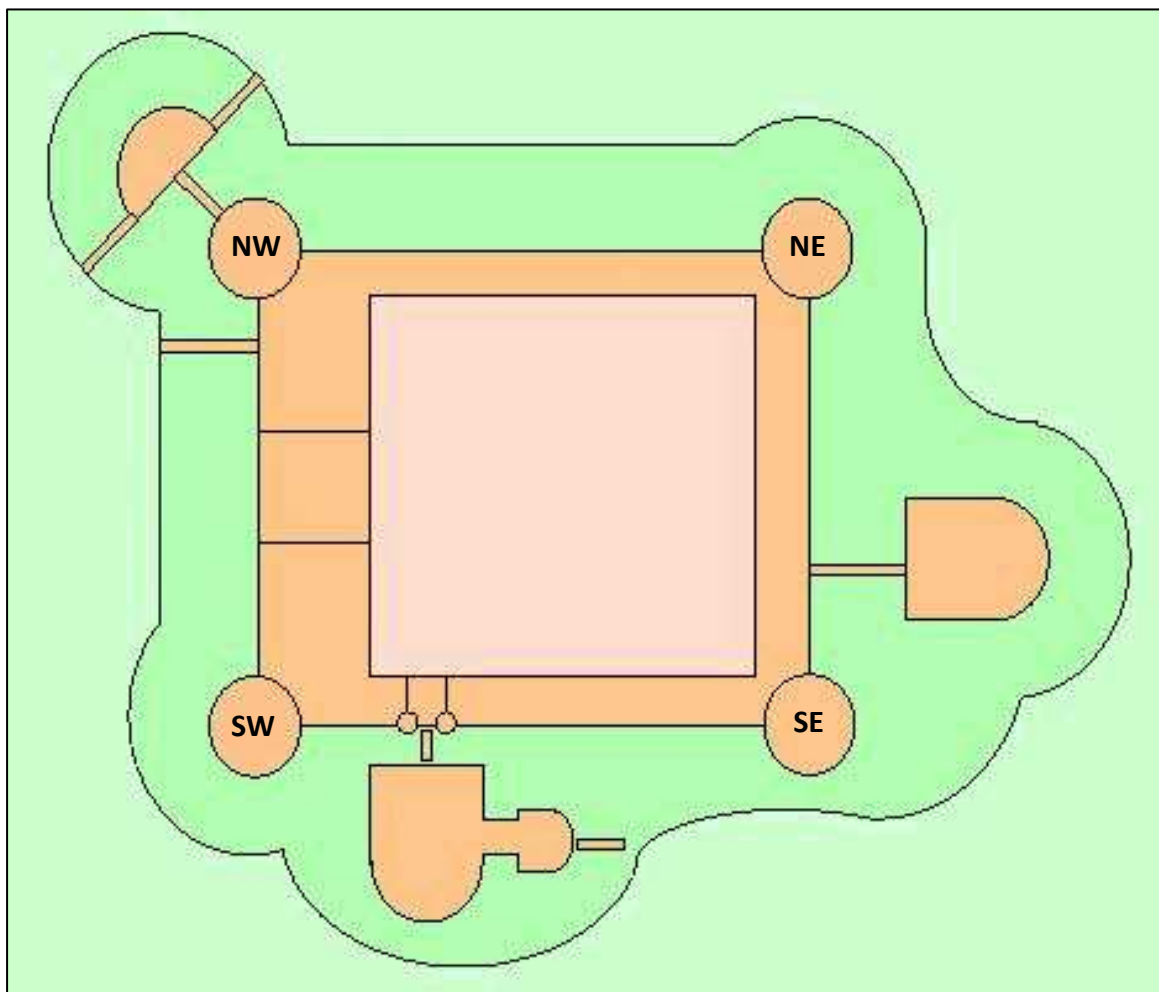
2/ En quelle année a commencé sa construction ?

3/ Quel film a été tourné (en partie) dans la salle à manger ?

4/ Pourquoi le haut de ses remparts est-il oblique ?

5/ Pourquoi les clous du plancher de la chambre du gouverneur sont-ils en laiton ?

6/ Qui a gravé son nom à l'entrée de la boulangerie ?




7/ A quelle tour d'angle (NW - NE - SW - SE) peut-on observer une couleuvrine et ses 4 pièces métalliques associées ?

8/ Quel numéro porte le tonneau éclairé par le soupirail situé juste au sud de l'entrée de la chapelle ?



Ville 2 : Champion de France à XIII en 1995, 2006 et 2007
3.14 A

Blason de la ville



Le nom de cette ville est :



9/ Quel animal est le symbole de cette ville ?



10/ A quel endroit peu accessible était situé le pissenlit de ses rêves, également artisan de sa perte ?



Ville 3 : Célèbre pour sa bullinada d'anguilles
Commémoré le 10 Aout
Cette ville a un petit aérodrome

Pour accéder aux indices permettant de découvrir les réponses aux énigmes de cette ville vous allez devoir effectuer un léger parcours vous emmenant à quelque distance du centre-ville.

Depuis la Mairie, prenez l'avenue d'une grande région du nord-est de la France qui devient la départementale des footballeurs.


Enjambez la double voie qui mène à la plage mais dès le premier rond point prenez à droite pour rouler parallèlement à elle.


Continuez ainsi vers l'est pendant environ 1200 mètres.



Tournez à gauche vers le camp militaire. Lorsque vous apercevrez un château d'eau vous serez presque arrivés. A l'issue d'une longue ligne droite, vous verrez l'étang, terme de ce périple.

A la pointe d'un L Gigantesque en béton se situe le départ d'un sentier touristique à suivre sur quelques mètres à peine. Vous trouverez aisément de quoi vous renseigner sur l'histoire locale.

 11/ Quel célèbre aventurier a choisi de s'implanter ici en 1924 ?

 12/ Quel est l'autre nom du Comte de Vaulx ?




Ville 4 : M. Banet y découvrit un trésor
Devise de la ville "A mau pas, bon pas"
Photo de l'église →

Le nom de cette ville est :



 13/ Quel animal à cornes fête-t-on dans ce village fin Juillet ?

 14/ Comment se nomme ce repas traditionnel au cours duquel il est consommé avec délectation par les catalans (et les autres) ?



Ville 5 : Organise le festival tous yeux tout
Coincée entre Bourdigou et Agly
La majorité des banderoles estivales y prennent leur envol.

Le nom de cette ville est :

Vous allez devoir retrouver les traces d'une belle histoire d'amour
prés d'un vestige du mur de l'Atlantique égaré.

Rendez vous sur le parking principal de la plage nord.
Prenez le chemin en terre en direction de la « maison des moineaux »
Après 200 m vous passez devant Kudeta.
Puis après 500m vous passez devant La Ribere.
A 800m arrêtez-vous au Parking en terre

Le bâtiment joyeusement décoré vous attend là.



15/ Saurez vous retrouver qui aime Sarah ?



Ville 6 : Cette ville est ECRRASABLE
Vous pouvez y entrer par les sorties 9 à 14 de la D83
Photo d'une des entrées de la ville →

Le nom de cette ville est :



Comment séjourner dans le département 66 sans aller rendre
visite à cette curiosité. Allez voir le Lydia ! (sortie chanceuse)



Curieusement planté dans un élément qui n'est pas le sien, il repose sur le sable au bord de l'eau et protégé par 8 indiens. Son histoire est singulière et vous allez essayer de la reconstituer.

16/ Dans quel pays a-t-il été fabriqué ?

17/ Quel fut son premier nom de baptême ?

18/ De quelle ville française partait-il dans les années 50-60 pour des périples en Méditerranée Orientale ?

19/ A quelle vitesse filait-il ?

20/ A quelle date est-il devenu catalan ?

BRAVO ! Votre parcours « Salanque » de TRÉSORS 66 est terminé !

Si vous souhaitez vérifier vos réponses, elles sont disponibles sur le site www.tresors66.com



Vous y trouverez également 14 autres parcours pour tenter de nouvelles découvertes.