



Tresors 66



Cote Radieuse

Parcours Cote Radieuse :

Le point de départ se détermine ainsi en procédant par élimination :

- 1 / Moins de 9 lettres élimine

Cabestany

Sant Nazari

Montescot

Sant Cebria

La Torre Del Bisbe

Palau del vidre

Sant Andreu

- 2 / entre Réart et Maçana élimine

Canet

Salelles

El raco

- 3/ Pas d'église romane élimine

Elna

Sureda

- 4 / A l'est d'un Chateau élimine

Tesa

Cornellà

Argelers

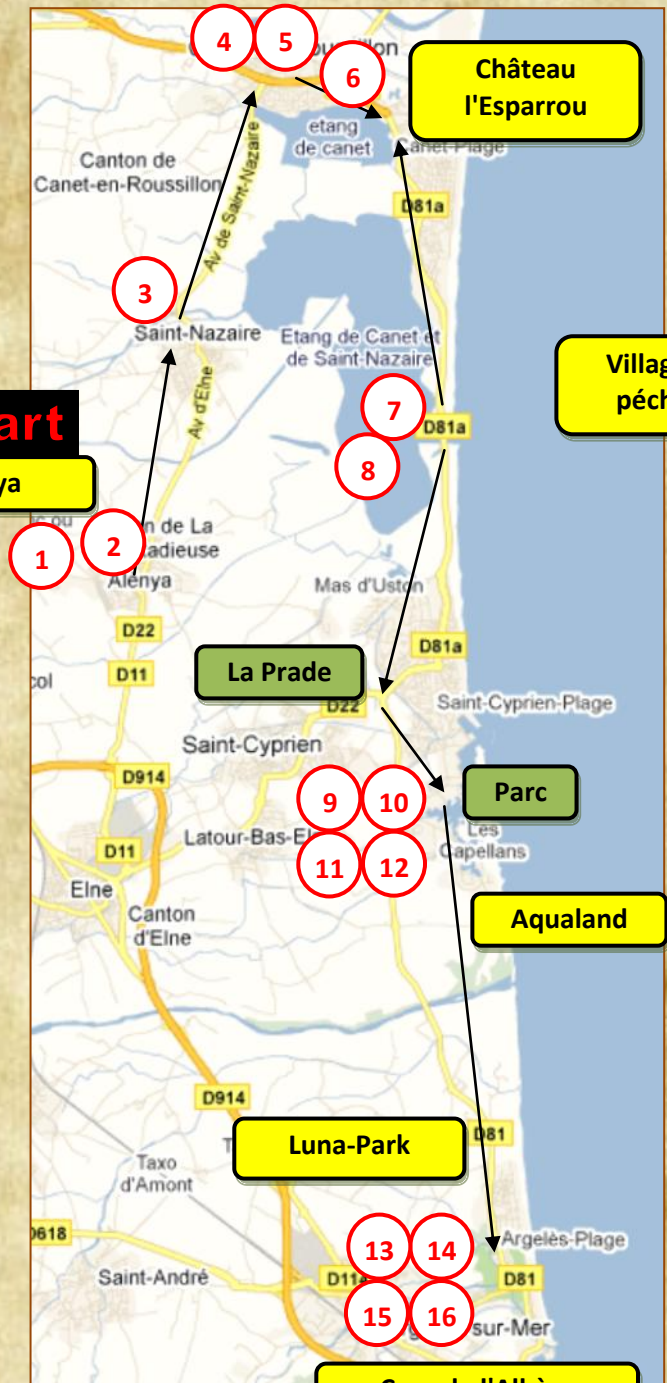
La réponse était donc ALENYA dont on peut

verifier à l'entrée de la ville le jumelage à

Celra (Catalogne Sud) et Naivasha (Kenya)

Départ

Alenya



Casa de l'Albère

Arrivée

ALENYA

La ville d'Alenya fut une ville fortifiée (1490) dont le château de Boaça a été détruit en 1974 pour permettre la construction du Mas Blanc (centre de vacances)

Au centre du village se trouvent les anciennes caves municipales transformées en Centre culturel et Office de Tourisme

Réponse N°1 : Caves Ecoiffier





Tresors 66



Les « Vendanges d'octobre » organisées ici depuis l'an 2000 mêlent photographie, littérature, musique, cinéma, théâtre, art culinaire, peinture, arts plastiques et arts du cirque

Réponse N°2 : Octobre



TRAJET : Aller vers St Nazaire (via le Réart et la Départementale 11)

ST NAZAIRE



Vous retrouvez les 3 marins en face de la rue de la marinade, sur le pourtour de la fontaine construite à l'ancien emplacement de la tour de guet effondrée. La devise "Sempre en davant" est gravée sur les margelles. Traduction : Toujours vers l'avant.

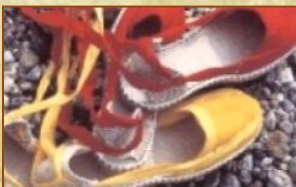
Cette devise est souvent suivie de "Mai morirem" qui signifie nous ne mourrons jamais. Elle symbolise l'énergie et la détermination (voire l'entêtement ?) du peuple catalan.

Réponse N°3 : Sempre en davant



TRAJET : Se rendre au centre de Canet-Village au 2 rue des remparts (Restaurant Vigatane)

CANET



Les Vigatanes (prononcer BIGATANES) sont les espadrilles traditionnelles catalanes (réappropriées plus tard par les basques) et dont la fabrication artisanale a fait la renommée de la ville de St Laurent de Cerdans. C'est la chaussure des danseurs de sardane.

Réponse N°4 : Vigatanes



Près de l'église St Jacques se trouve la statue de Jacques Cassanyes.

Personnalité canetoise de l'époque de la Révolution, il mourut en 1843.

Il fallait donc se rendre au n°7 de la même rue pour y voir des traces de la bataille de 1641 qui opposa les armées de Louis XIII (France) et Philippe IV (Espagne) dans le cadre de la Guerre de Trente ans.

Réponse N°5 : 12 boulets



La piscine olympique se situe au Centre Europa à coté de Malibu Village et était le centre d'entraînement de Laure Manaudou à l'époque de ses succès aux jeux olympiques d'Athènes en 2004

Réponse N°6 : Piscine Arlette Franco



Tresors 66



TRAJET : Se rendre au Village de pêcheurs à mi-chemin entre Canet et St Cyprien. Leurs maisons construites en Sanils (variété de roseaux) depuis 1285 y ont été reconstituées.

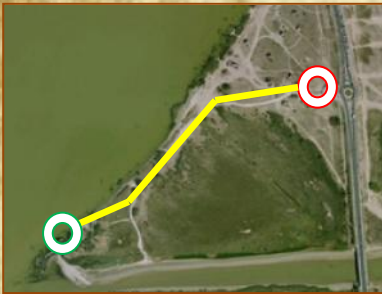
VILLAGE DES PECHEURS



Depuis le début du sentier de découverte, en partant vers l'ouest, on rencontre l'atriplex immédiatement suivi de cette fleur jaune à 4 pétales. Il s'agit de la Moutarde, connue depuis l'antiquité et très appréciée pour ses qualités culinaires.

Réponse N°7 : Moutarde sauvage

La description par énigme consistait à rejoindre la cabane d'observation sud en passant devant les plantes désignées par leur surnom à savoir :



- Uniforme de soldat = Réséda (couleur de l'uniforme en 1911)
 - Bougie = Jonc (donc la tige servait à l'éclairage avant la bougie)
 - Bière = Tamarix (capable de remplacer le houblon dans la bière)
- Une fois dans la cabane d'observation, les panneaux vous renseignent sur la faune locale dont la Grèbe huppée ou Cabusset en catalan.

Réponse N°8 : Grèbe huppée



TRAJET : Rejoindre le Parc de la Prade entre st Cyprien Plage et Village

SAINT CYPRIEN VILLAGE

Comme toutes les éoliennes, afin de ne pas être détériorée, une coupure automatique se fait au-delà d'une certaine vitesse du vent.

Réponse N°9 : 65 Km/h, comme indiqué par le panneau à sa base.



En clin d'œil aux couleurs catalanes nous avons cherché dans ce bassin quels poissons les représenteraient le mieux

Réponse N° 10 : Shubunkins (et Sarasas) d'après le panneau au bord de l'étang, sélectionnés pour leurs couleurs rouge et jaune.





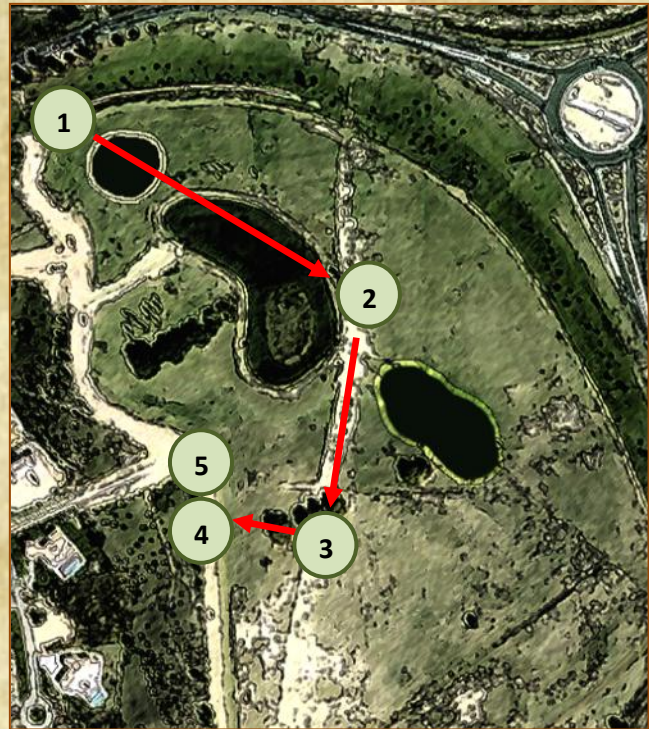
Tresors 66



SAINT CYPRIEN PLAGE

Parcours d'orientation de la Prade

- 1/ Aligner l'éolienne et l'amphore
- 2 / Suivre jusqu'à l'exercice CDE06.
- 3/ Prendre au sud jusqu'à l'exercice CDE07.
- 4/ Tourner à droite vers la buvette.
- 5/ Arriver au kiosque et la table d'orientation



La rose des vents au centre de la table d'orientation donne les 8 secteurs de vent et leurs noms associés. Les plus connus Tramontane (NW) et Marinade (SE) sont complétés par Mistral (N), Levant (E), Mitgorn (sud), Albe (SW), Cers (W) et finalement Gargal (NE) qualifié de froid et sec.

Réponse N°11 : Gargal

On trouve également des informations historiques sur cette table

A l'époque romaine (118 avant JC), apparaissent les premiers vestiges de Saint-Cyprien sur le site de la «Villa Salix», au milieu des marécages et des saulaies, non loin de Saint-Cyprien qui tient lieu de port annexe à l'antique Illiberis (devenue Helena au IVème siècle sous l'empereur Constantin, puis Elne). Une voie de liaison romaine confirme bien les échanges commerciaux entre ces deux villages. En 915 apparaît pour la première fois le nom de Saint-Cyprien, du nom d'un Saint martyr, évêque de Carthage. A partir du Moyen-âge, la ville de Saint-Cyprien s'agrandit ; une église est construite au XIIIème. Sa population est estimée à 350 habitants vers 1385.

Réponse N°12 : Villa Salix



Détermination du prochain lieu à visiter :

Parmi les arbres listés sur la table d'orientation : chêne liège, peuplier, eucalyptus, mimosa, pin pignon, pin d'Alep, cyprès, platane, palmier dattier, c'est finalement le saule qui correspond à la définition puisque ses feuilles servent à extraire l'acide acétylsalicylique qui est la base de l'aspirine. Dans le même quadrant descriptif se trouve votre destination : le Jardin des plantes dans le quartier des Capellans.



Tresors 66



Exploration du Jardin des plantes : Les 2 voies amenaient à récupérer les 7 mêmes lettres



Voie Géographique

- 1/ AUSTRALIE
- 2/ REUNION
- 3/ HIMALAYA
- 4/ CALIFORNIE
- 5/ EGYPTE
- 6/ SIERRA NEVADA
- 7/ LOUISIANE



Voie Scientifique

- 1/ JOSEPH CAMEL
- 2/ SILICE
- 3/ DAVID NOBLE
- 4/ PIERRE MAGNOL
- 5/ ROSA GALLICA
- 6/ VICTORIA
- 7/ BRAHEA ARMATA

Les 2 voies donnaient donc les lettres S.E.L.E.G.R.A. à remettre dans l'ordre.



Après avoir retrouvé la sculpture de chaussure, vous repérerez facilement le triplet de cocotiers. Ce sont des Syagrus Romanzoffiana, originaires du Brésil. Le codage vous permet de vous apercevoir que son nom est écrit à l'envers et vous en déduisez que votre destination sera Argelès.

Vous quittez donc ce parc qui prouve que le climat du Roussillon rivalise aisément avec des contrées telles que Corée, Chine, Australie, Californie et Louisiane !



TRAJET : Le parcours guidé vous amenaient à l'allée Ferdinand Buisson à Argeles Village



TRAJET : Puis à pied au musée "Casa de l'Albera" Place des Castellans





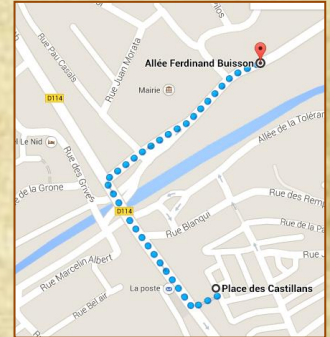
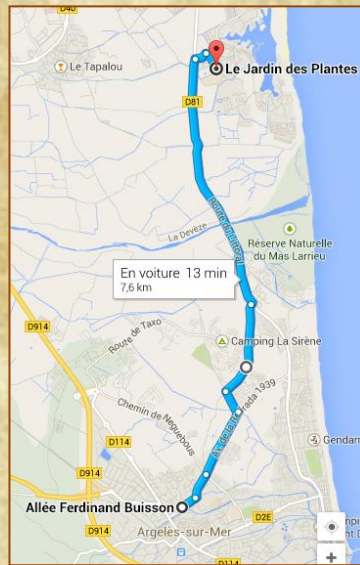
Tresors 66



ARGELES SUR MER

Descriptif détaillé du parcours :

- Aqualand et son "zébra"
- Pont sur le fleuve Tech
- Camping "Le Littoral"
- Rond Point du Bowling Plaza-Bowl
- Domaine Viticole
- Chemin de la salanque
- Camping "Les pingouins"
- Tour Pujol
- Rue des Trabucaires
- Allée Ferdinand Buisson



A partir du monument aux morts des pompiers, se diriger à pied sur la Route Nationale jusqu'à **la poste** puis emprunter le passage couvert du General Palmarole jusqu'à la Place des Castellans.

Les 4 objets de votre quête se trouvaient au 1er étage du musée puisque le bouclier de Sant Jordi ne comportait qu'un seul cercle rouge.



Ces enluminures portent le nom de Capbreu, ils attestaient des biens fonciers sur lequel un seigneur percevait des droits. Les Archives Départementales des Pyrénées Orientales conservent une importante collection de Capbreus datant du XIII^{ème} siècle dont celui-ci connu sous le nom de Capbreu d'Argelès.

Réponse N°13 : Capbreu



Une fois par an, les Pegullers (fermiers) réunissent les troupeaux (Faginas) des Albères pour le marquage des veaux, le suivi sanitaire et le poser des sonnailles.

Réponse N°14 : L'esquellada

Le sulfate de Cuivre est le meilleur produit pour lutter contre le mildiou de la vigne (champignon). Il est aussi connu sous le nom de "Bouillie bordelaise"

Réponse N°15 : Mildiou



Les scourtins font partie du matériel des fabricant d'huile. Ces objets en osier tressé sont remplis d'olives concassées avant d'être empilés et pressés. C'est une sorte de paillason de 40 cm de diamètre.

Réponse N°16 : scourtin